







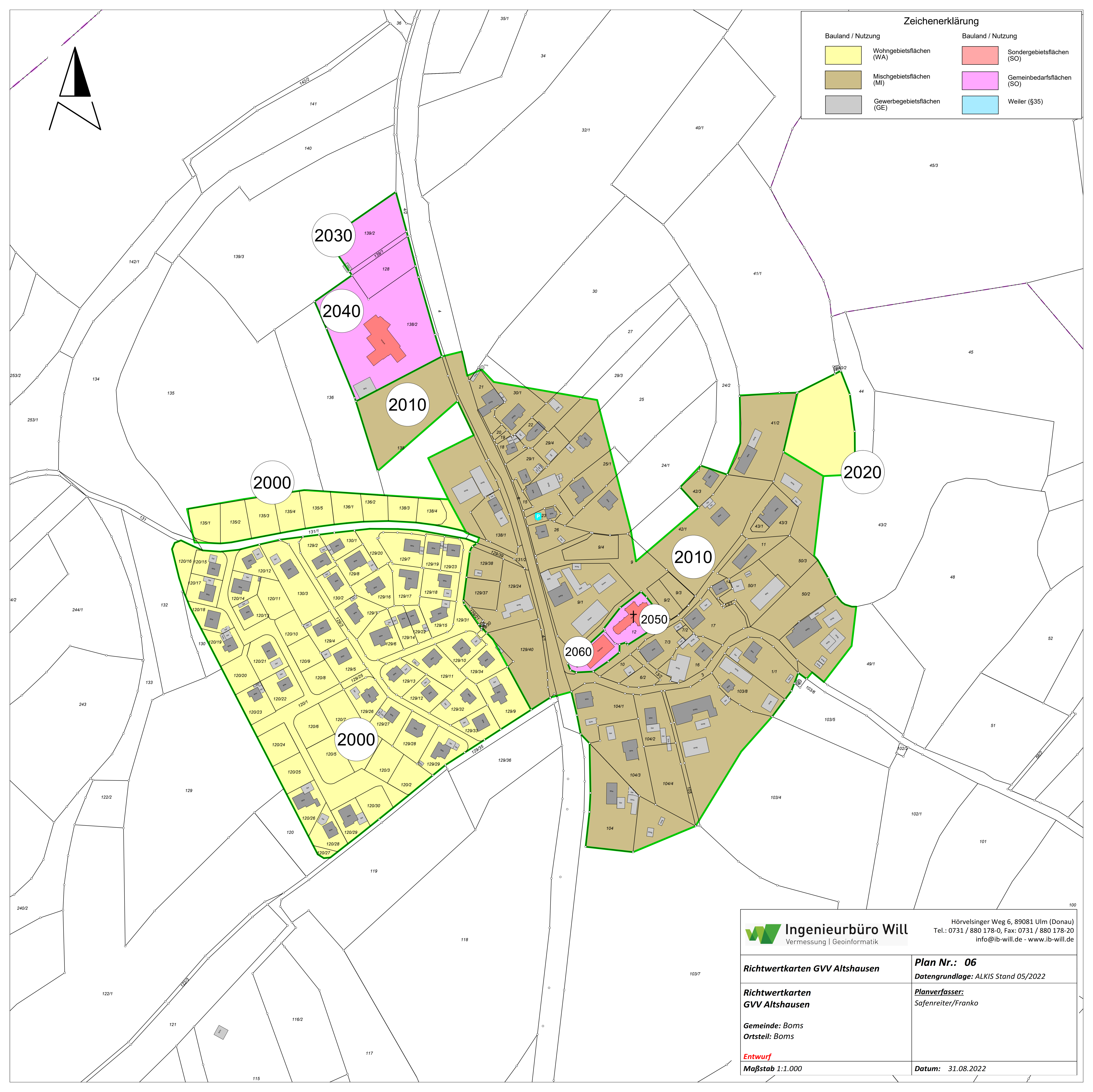
Zeichenerklärung

Bauland / Nutzung

-  Wohngebietsflächen (WA)
-  Mischgebietsflächen (MI)
-  Gewerbegebietsflächen (GE)

Bauland / Nutzung

-  Sondergebietsflächen (SO)
-  Gemeinbedarfsflächen (SO)
-  Weiler (§35)



 **Ingenieurbüro Will**
Vermessung | Geoinformatik

Hörvelsinger Weg 6, 89081 Ulm (Donau)
Tel.: 0731 / 880 178-0, Fax: 0731 / 880 178-20
info@ib-will.de - www.ib-will.de

Richtwertkarten GVV Altshausen

Plan Nr.: 06

**Richtwertkarten
GVV Altshausen**

Datengrundlage: ALKIS Stand 05/2022

Gemeinde: Boms
Ortsteil: Boms

Planverfasser:
Safenreiter/Franko

Entwurf
Maßstab 1:1.000

Datum: 31.08.2022