


### Zeichenerklärung

#### Bauland / Nutzung



Wohngebietsflächen  
(WA)



Mischgebietsflächen  
(MI)



Gewerbegebietsflächen  
(GE)

#### Bauland / Nutzung



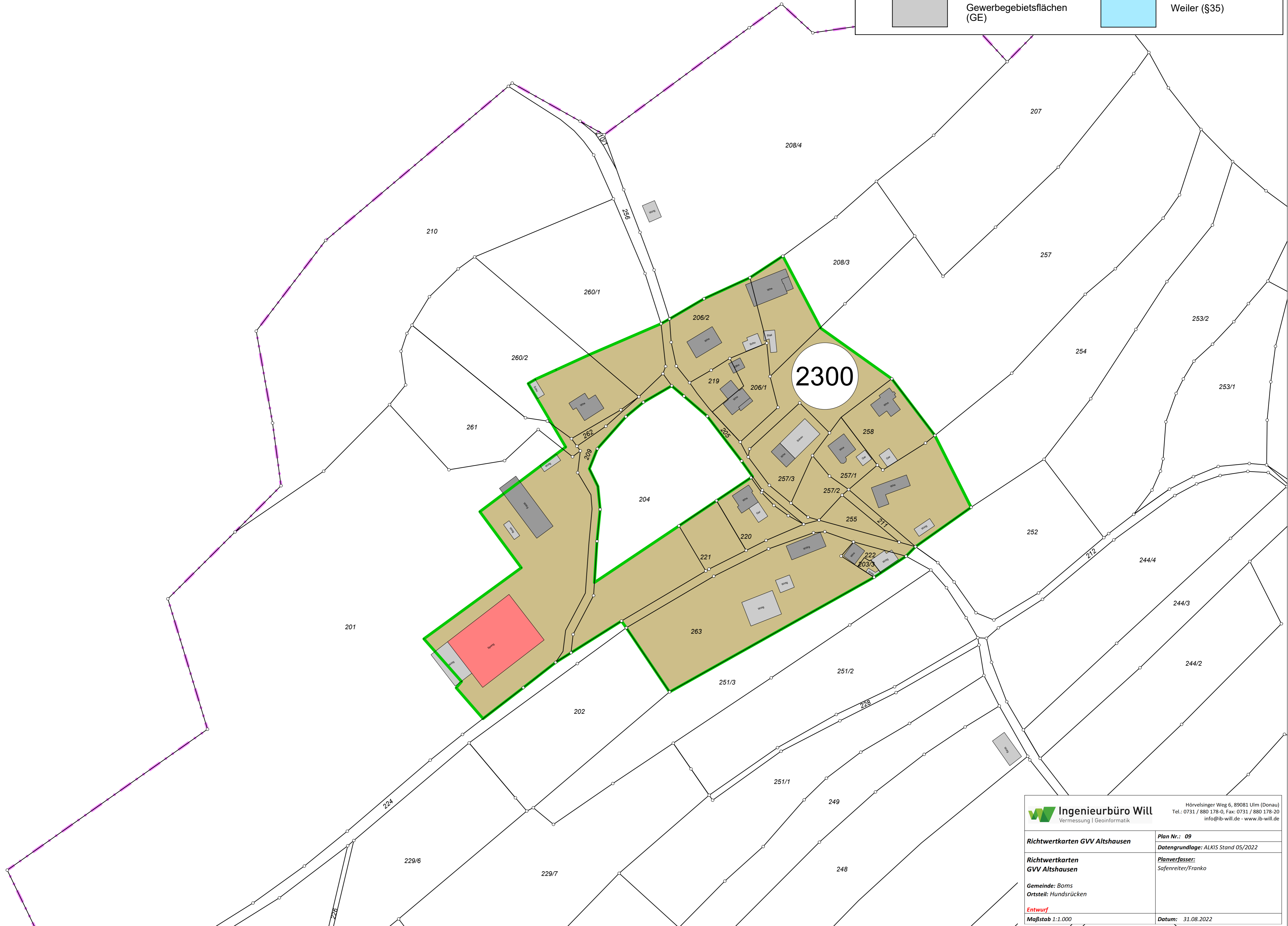
Sondergebietsflächen  
(SO)




Gemeinbedarfsflächen  
(SO)



Weiler (§35)



 <b>Ingenieurbüro Will</b> Vermessung   Geoinformatik		Hörvelsinger Weg 6, 89081 Ulm (Donau) Tel.: 0731 / 880 178-0, Fax: 0731 / 880 178-20 info@ib-will.de - www.ib-will.de	
<b>Richtwertkarten GVV Altshausen</b>		<b>Plan Nr.: 09</b>	
<b>Richtwertkarten GVV Altshausen</b>		<b>Datengrundlage:</b> ALKIS Stand 05/2022	
<b>Gemeinde:</b> Boms <b>Ortsteil:</b> Hundsrückten		<b>Planverfasser:</b> Safenreiter/Franko	
<b>Entwurf</b>		<b>Datum:</b> 31.08.2022	
<b>Maßstab</b> 1:1.000			