


Zeichenerklärung

Bauland / Nutzung



Wohngebietsflächen (WA)



Mischgebietsflächen (MI)



Gewerbegebietsflächen (GE)


Bauland / Nutzung




Sondergebietsflächen (SO)




Gemeinbedarfsflächen (SO)



Weiler (§35)



 Ingenieurbüro Will Vermessung Geoinformatik		Hörvelsinger Weg 6, 89081 Ulm (Donau) Tel.: 0731 / 880 178-0, Fax: 0731 / 880 178-20 info@ib-will.de - www.ib-will.de	
Richtwertkarten GVV Altshausen		Plan Nr.: 13 Datengrundlage: ALKIS Stand 05/2022	
Richtwertkarten GVV Altshausen		<u>Planverfasser:</u> Safenreiter/Franko	
Gemeinde: Ebenweiler Ortsteil: Oberholz-Groppach			
Entwurf			
Maßstab 1:1.000		Datum: 31.08.2022	