







### Zeichenerklärung

Bauland / Nutzung		Bauland / Nutzung	
	Wohngebietsflächen (WA)		Sondergebietsflächen (SO)
	Mischgebietsflächen (MI)		Gemeinbedarfsflächen (SO)
	Gewerbegebietsflächen (GE)		Weiler (§35)



 <b>Ingenieurbüro Will</b> Vermessung   Geoinformatik		Hörvelsinger Weg 6, 89081 Ulm (Donau) Tel.: 0731 / 880 178-0, Fax: 0731 / 880 178-20 info@ib-will.de - www.ib-will.de	
<b>Richtwertkarten GVV Altshausen</b>		<b>Plan Nr.: 15</b>	
<b>Richtwertkarten GVV Altshausen</b>		Datengrundlage: ALKIS Stand 05/2022	
Gemeinde: Ebenweiler Ortsteil: Biogasanlage G. – G. Aussiedlung		Planverfasser: Safenreiter/Franko	
Entwurf		Datum: 31.08.2022	
Maßstab 1:1.000			