





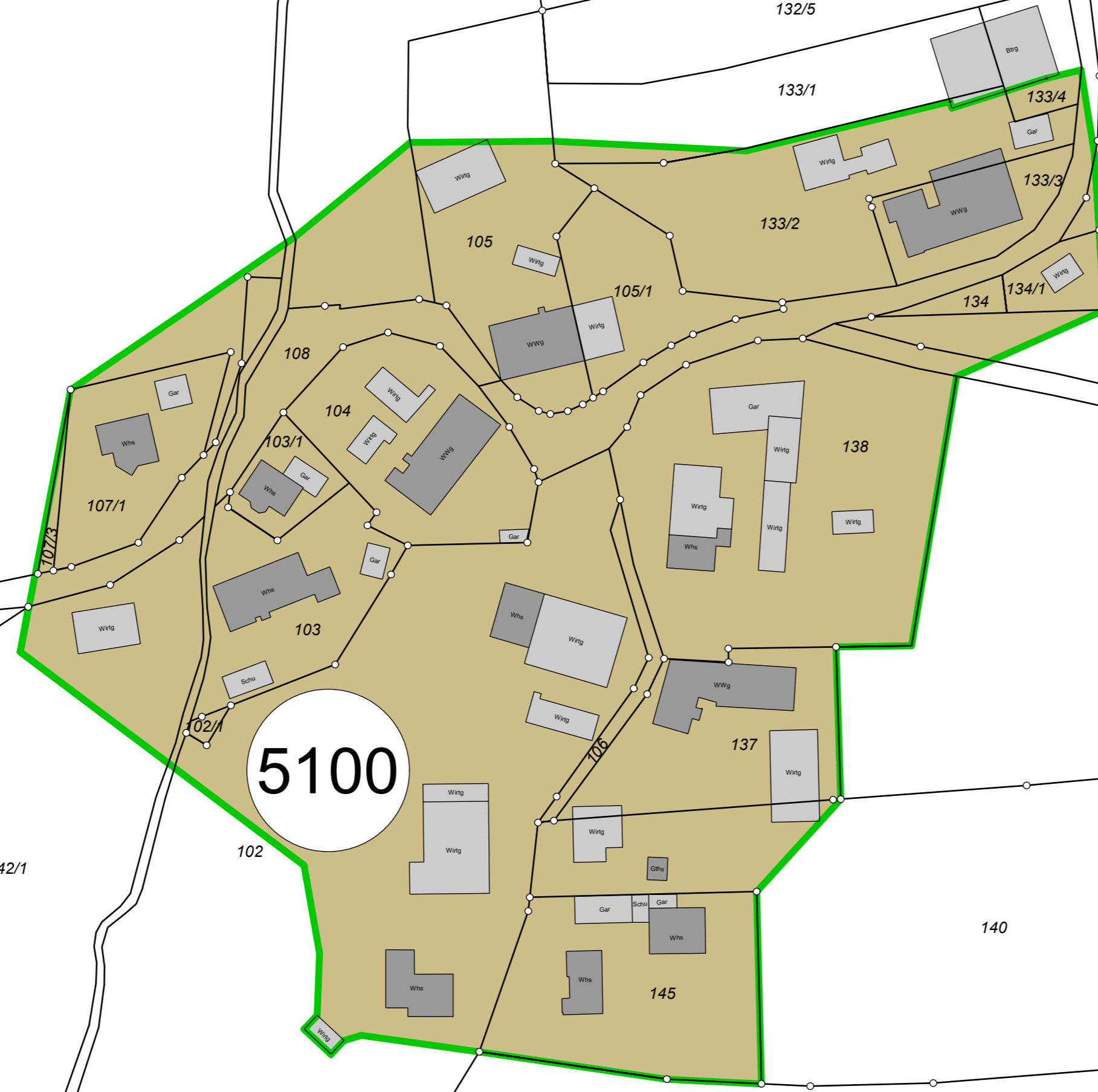



### Zeichenerklärung

Bauland / Nutzung		Bauland / Nutzung	
	Wohngebietsflächen (WA)		Sondergebietsflächen (SO)
	Mischgebietsflächen (MI)		Gemeinbedarfsflächen (SO)
	Gewerbegebietsflächen (GE)		Weiler (§35)



 <b>Ingenieurbüro Will</b> Vermessung   Geoinformatik		Hörvelsinger Weg 6, 89081 Ulm (Donau) Tel.: 0731 / 880 178-0, Fax: 0731 / 880 178-20 info@ib-will.de - www.ib-will.de	
<b>Richtwertkarten GVV Altshausen</b>		<b>Plan Nr.: 29</b>	
		<b>Datengrundlage:</b> ALKIS Stand 05/2022	
<b>Richtwertkarten GVV Altshausen</b>		<b>Planverfasser:</b> Safenreiter/Franko	
<b>Gemeinde:</b> Eichstegen <b>Ortsteil:</b> Baltshaus			
<b>Entwurf</b>			
<b>Maßstab 1:1.000</b>		<b>Datum:</b> 31.08.2022	