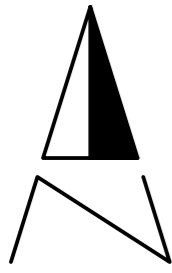


271


333

325/1



Zeichenerklärung

Bauland / Nutzung



Wohngebietsflächen (WA)




Mischgebietsflächen (MI)



Gewerbegebietsflächen (GE)

Bauland / Nutzung



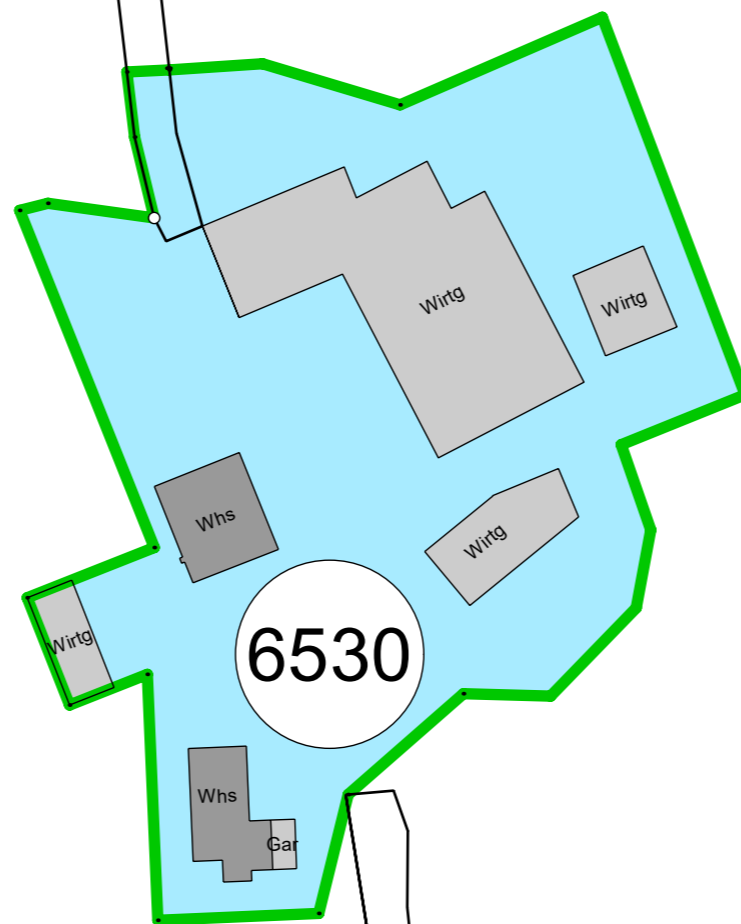
Sondergebietsflächen (SO)




Gemeinbedarfsflächen (SO)



Weiler (§35)



 Ingenieurbüro Will Vermessung Geoinformatik		Hörvelsinger Weg 6, 89081 Ulm (Donau) Tel.: 0731 / 880 178-0, Fax: 0731 / 880 178-20 info@ib-will.de - www.ib-will.de	
Richtwertkarten GVV Altshausen		Plan Nr.: 35 Datengrundlage: ALKIS Stand 05/2022	
Richtwertkarten GVV Altshausen Gemeinde: Guggenhausen Ortsteil: Haslachhof		Planverfasser: Safenreiter/Franko	
Entwurf Maßstab 1:1.000		Datum: 01.09.2022	